

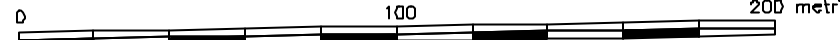


COMUNE DI CLUSONE
PROVINCIA DI BERGAMO

CARTA TECNICA COMUNALE NUMERICA

Foglio n° 06
CROSIO - LIRÙ

Scala 1:2000



COORDINATE DEI VERTICI DELL'ELEMENTO					
SISTEMA		VERTICE			
		NO	NE	SO	SE
GEOGRAFICHE (E.D. 1950)	Lat	45°53'24"	45°53'24"	45°52'48"	45°52'48"
	Lon	9°56'00"	9°57'00"	9°56'00"	9°57'00"
GAUSS-BOAGA (Fuso OVEST)	N	5082167.8	5082183.1	5081056.7	5081072.0
	E	1572361.8	1573654.9	1572374.8	1573668.2
UTM-ED 50 (FUSO 32)	N	5082345.3	5082360.6	5081234.2	5081249.5
	E	572416.5	573709.7	572429.5	573722.9
UTM-WGS84 (FUSO 32)	N	5082146.9	5082162.2	5081035.8	5081051.1
	E	572334.7	573627.9	572347.7	573641.1

Le parametrature UTM ED50 e UTM WGS84 sono indicate in verde con il segno convenzionale

La parametratura UTM WGS84 è indicata in verde con il segno convenzionale

Le coordinate sono indicate per ciascun vertice (D 30 di sistema Nazionale) con le seguenti coordinate:
ΔN = -177 ΔE = 99945
ΔLatitudine = -5.7" ΔLongitudine = -122.711"

Le coordinate sono indicate per ciascun vertice (D 30 di sistema Nazionale) con le seguenti coordinate:
ΔN = 21 ΔE = 100027
ΔLatitudine = -2.4" ΔLongitudine = -122.707.3"

ALTIMETRIA

L'altimetria è riferita al livello medio del mare dei mareografi di Genova
L'altimetria delle carte di foglio 4 è:
10 m per le carte di foglio 4
2 m per le carte di foglio 4

Le coordinate sono indicate per ciascun vertice (D 30 di sistema Nazionale) con le seguenti coordinate:
ΔN = 21 ΔE = 100027
ΔLatitudine = -2.4" ΔLongitudine = -122.707.3"

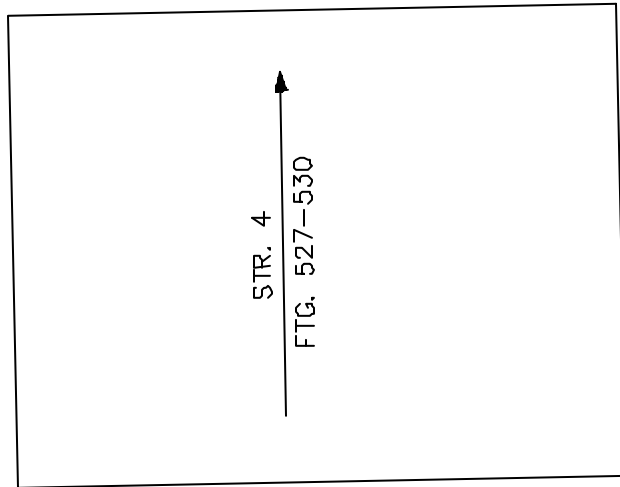
QUADRO D'UNIONE DEI FOGLI 1:2000

	01 SOL - SIDA	02 SAN DEFENDE
05 MONTI VECCHI - BOSS	06 CROSIO - LIRÙ	07 SIDA PRODUTTA VIA BRESA
10 AMA	11 COSTA	12 LA SPESA

TAGLIO FOGLI 1:10000

C4d2	C4e2	D4a2
C4d3	C4e3	D4a3
C4d4	C4e4	D4a4

COBERTURA DI FOTOGRAFIE AEREE



RILIEVO AEROFOTOGRAFICO ANNO 2003
Camera ZEISS RMK A 15/23
focale: 153,563
Quota media di volo 1800 m

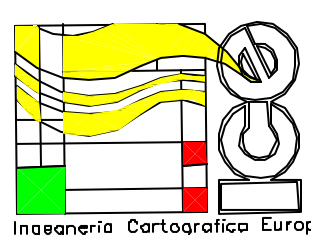
DIREZIONE LAVORI:

Ufficio Tecnico Comunale

COLLAUDO:

Prof. Ing. Francesco De Vincentis

ESECUZIONE:



I.C.E. - Ingegneria Cartografica Europea S.r.l.
Situata del Colle n. 10/11 - Fontana - PERUGIA (Pg)
06074 - tel. +39-075-518631
C/Paseo de la Habana n. 200 - MADRID (E)
28036 - tel. +34-91-3431940

TRASPORTI
Strada asfaltata con segno chilometrico
Strada sterrata
Strada in cemento
Sentiero facile
Ponte stradale
Muricciolo
Accesso fabbricati
Pista ciclabile
Sottopasso pedonale

COSTRUZIONI VARIE, IMPIANTI
Edificio abitativo
Edificio industriale
Box o autorimessa
Edificio agricolo, fienile
Edificio di culto, capanna
Edificio in costruzione
Edificio distrutto o rudere
Edificio pubblico
Edificio di servizio
Campo sportivo
Capitolo, oratorio, erudito
Piscina
Serra o pensile
Barocco
Cimitero
Parcheggio
Campagna
Ospedale
Scuola
Ufficio postale
Municipio
Depuratore
Pubblica Sicurezza

SERVIZI
Elettrodotto ad alta e media tensione, con tralicci
Elettrodotto a media e bassa tensione, con pali
Cabina elettrica
Stazione, sottostazione elettrica
Stazione di rifornimento e di servizio

OROGRAFIA
Curva di livello diretta
Curva di livello ordinaria
Punto quota fotografometrico
Scarpata non rappresentabile
Scarpata rappresentabile
Rocce

IDROGRAFIA
Canale d'acqua rappresentabile con argini o muro
Canale sopraelevato
Canale d'acqua non rappresentabile
Bacino artificiale
Pozzo
Vaso
Fontana

VEGETAZIONE
Limite di coltura agraria
Limite di bosco
Fiore di frutteto
Bosco fitto
Albero, pianta isolata
Ceduo
Pha
Abete

CONFINI
Muro a secco
Muro divisorio
Muro di sostegno
Palizzata, cancellata, rete, filo spinato
Siepe
LIMITI AMMINISTRATIVI
Confine di Comune Amministrativo

PUNTI TOPOGRAFICI
Vertice trigonometrico
Vertice della rete regionale di raffinemento 1° ordine
Vertice della rete regionale di raffinemento 2° ordine